

HOTĂRÂREA NR. 25 / 19.04.2021
privind atestarea la domeniul public al comunei Recea, județul Brașov a fondului forestier

Consiliul local Recea, întrunit în ședința ordinară din 19.04.2021,
Luând în dezbateră proiectul de hotărâre inițiat în acest sens de către Primarul comunei Recea,
precum și *referatul de aprobare* ,

Văzând *raportul de specialitate* al compartimentului de cadastru privind includerea în
inventarul bunurilor care aparțin domeniului public al comunei Recea, a fondului forestier;

Ținând seama de avizul favorabil al *Comisiei nr. 1* - pentru probleme de dezvoltare economică,
socială, buget-finanțe, administrarea patrimoniului public și privat al comunei, agricultură, silvicultură,
gospodărie comunală, protecția mediului, servicii și comerț, și al *Comisiei nr. 3* pentru probleme de
administrație publică, juridică, apărarea ordinii și liniștii publice, a drepturilor cetățenilor;

Având în vedere :

➤ necesitatea includerii în inventarul bunurilor care aparțin domeniului public al comunei Recea,
a fondului forestier;

➤ *art. 129 alin. (1), alin. (2), litera c), art. 286, alin. (4), art. 287, art. 288, art. 607, alin. (4),*
Anexa 4- punctul.9 din O.U.G. nr. 57/2019 privind Codul administrativ;

➤ *art. 6 din H.G. nr. 392/2020 – privind aprobarea Normelor tehnice pentru întocmirea*
inventarului bunurilor care alcătuiesc domeniul public și privat al comunelor, al orașelor, al
municipiilor și al județelor ;

➤ *art. 7, lit.b) din Legea nr. 46/2008 privind Codul Silvic, republicat;*

➤ *HCL nr. 21/2002 privind inventarul bunurilor care aparțin domeniului public al comunei*
Recea, atestat prin H.G. nr. 972/2002 privind atestarea domeniului public al județului Brașov, anexa
nr. 40-Inventarul bunurilor care aparțin domeniului public al comunei Recea;

➤ *Titlul de proprietate nr. 1/L1/2002, titlul de proprietate nr. 3/L1/2002, titlul de proprietate nr.*
180/11/2003, titlul de proprietate nr. 50881/2011;

În temeiul *art. 139, alin. (1), alin. (3), lit.g), art. 196, alin. (1), lit.a) din O.U.G. nr. 57/2019*
privind Codul administrativ;

HOTĂRĂȘTE:


Art.1. – Se atestă apartenența la domeniul public al comunei Recea, județul Brașov și se aprobă
includerea în inventarul bunurilor care aparțin domeniului public al comunei Recea, județul Brașov a
fondului forestier în suprafață totală de **1356,29 ha** din care 882,00 ha în UP I și 474,29 ha în UP II,
conform anexei parte integrantă din prezenta hotărâre.

Art.2. - Cu aducerea la îndeplinire a prezentei se încredințează primarul comunei, prin aparatul
de specialitate.

Președinte de ședință,
Bărgăoanu Ioan-Cristian







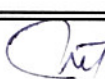
Contrasemnează,
Secretar general, Motoc Mirela-Maria



Hotărârea a fost adoptată cu 13 voturi "pentru", 0 voturi "împotriva", 0 voturi "abținere" din totalul
de 13 consilieri locali prezenți la ședință. Numărul consilieri locali în funcție este 13 .

DIFUZARE : 1 ex. dosar, 1 ex. Institutia Prefectului, 1 ex. Primarului com. Recea, 1 ex. comp. financiar-contabil

**PROCEDURI OBLIGATORII ULTERIOARE ADOPTĂRII HOTĂRÂRII CONSILIULUI LOCAL
NR. 25 / 2021...^1**

Nr. crt.	Operațiuni efectuate	Data ZZ/LL/AN	Semnătura persoanei responsabile să efectueze procedura
0	1	2	3
1	Adoptarea hotărârii NR. 25/2021...^1) s-a făcut cu majoritate [] simplă [] absolută [] calificată^2	19.04.2021	
2	Comunicarea către primar^2)	20.04.2021	
3	Comunicarea către prefectul județului^3)	20.04.2021	
4	Aducerea la cunoștința publică^4)+5)	20.04.2021	
5	Comunicarea, numai în cazul celei cu caracter individual^4)+5)/...../.....	
6	Hotărârea devine obligatorie^6) sau produce efecte juridice^7), după caz	20.04.2021	

Extrase din Ordonanța de urgență a Guvernului nr. 57/2019 privind Codul administrativ, cu modificările și completările ulterioare:

^1) Art. 139 alin. (1): „În exercitarea atribuțiilor ce îi revin, consiliul local adoptă hotărâri, cu majoritate absolută sau simplă, după caz.

(2) Prin excepție de la prevederile alin. (1), hotărârile privind dobândirea sau înstrăinarea dreptului de proprietate în cazul bunurilor imobile se adoptă de consiliul local cu majoritatea calificată definită la art. 5 lit. dd), de două treimi din numărul consilierilor locali în funcție.“

^2) Art. 197 alin. (2): „Hotărârile consiliului local se comunică primarului.“

^3) Art. 197 alin. (1), adaptat: Secretarul general al comunei comunică hotărârile consiliului local al comunei prefectului în cel mult 10 zile lucrătoare de la data adoptării ...

^4) Art. 197 alin. (4): „Hotărârile ... se aduc la cunoștința publică și se comunică, în condițiile legii, prin grija secretarului general al comunei.“

^5) Art. 199 alin. (1): „Comunicarea hotărârilor ... cu caracter individual către persoanele cărora li se adresează se face în cel mult 5 zile de la data comunicării oficiale către prefect.“

^6) Art. 198 alin. (1): „Hotărârile ... cu caracter normativ devin obligatorii de la data aducerii lor la cunoștință publică.“

^7) Art. 199 alin. (2): „Hotărârile ... cu caracter individual produc efecte juridice de la data comunicării către persoanele cărora li se adresează.“

^1 Se completează cu numărul și anul hotărârii consiliului local.

^2 Se bifează tipul de majoritate cu care s-a adoptat hotărârea consiliului local.

COMPLETARE

I N V E N T A R U L

bunurilor care aparțin domeniului public al comunei Recea

Nr. crt.	Codul de clasificare	Denumirea bunului	Elemente de identificare	Anul dobândirii/dării în folosință	Valoare de inventar (lei)	Situația juridică actuală
0	1	2	3	4	5	6
1.	2.4.2.8.1	Teren forestier înscris în amenajamentul silvic	Pădure situată pe teritoriul comunei Recea în suprafață de 171,50 ha. U.P. VII Recea; u.a. 1 A, B; 2 A, B, C; 3 A, B, C, D, E, F, G, H, I, J. Tarla 82, parcelă 2561/1, 2569, 2567, 2565 Vecinătăți: N – T56-pășune comunală Primăria comunei Recea E – T60- pășune comunală Primăria comunei Recea S – Poiana Runcu comuna Lisa V – Pășune comunală Primăria comunei Lisa	2002		Titlul de proprietate nr. 1/L1/18.09.2002 S=171,50 ha
2.	2.4.2.8.1	Teren forestier înscris în amenajamentul silvic	Pădure situată pe teritoriul comunei Recea în suprafață de totală 475,30 ha. - U.P. V Berivoi; u.a. 19 A, 19 B; Tarla 76, parcelă 2509/1 Vecinătăți: N – PȘ 2506 Primăria comunei Recea E – comuna Hârseni S – T 76, Pd.2509/2-Composesoratul Pietricea V – Hpr 2512-Primăria comunei Recea - U.P. V Berivoi; u.a. 29A,B,C,D; 30A,B,C,D,E; 31A,B,C; 32A,B,C,D,F; 33A,B,C; 34A,B; 35A,C; 36A,B,C; 37A,B. Tarla 77, parcelă 2516/2 Vecinătăți: N – De 2433-Pădure R.N.P. E – T76-Hpr 2512- Pădure R.N.P. S – T92-Pștf.2633- Primăria comunei Recea; T78; De 2518 V – T77-PD.2516/3- Pădure R.N.P., PD.2516/1-Comuna Hârseni	2002		Titlul de proprietate nr. 3/L1/06.12.2002 S=475,30 ha

Nr. crt.	Codul de clasificare	Denumirea bunului	Elemente de identificare	Anul dobândirii/dării în folosință	Valoare de inventar (lei)	Situația juridică actuală
0	1	2	3	4	5	6
2.	2.4.2.8.1	Teren forestier înscris în amenajamentul silvic	<p>- U.P. VI Dejani; u.a. 57A,B; 58A,B,C; 59A,B,C; 60A,B,C,D. Tarla 82, parcelă 2557.</p> <p>Vecinătăți:</p> <p>N – T61-PD1977- Primăria comunei Recea,</p> <p>E – T61-PD1977- Primăria comunei Recea,</p> <p>S – T82-PD2557-Compososor Mailat și Caplea</p> <p>V – T82-PD2557- Pădure R.N.P.</p> <p>- U.P. VI Dejani; u.a. 62A,B; 63A,B,C,D,E,F,G,H,I,J,K,L; 64D%, E%. Tarla 82, parcelă 2561, 2572</p> <p>Vecinătăți:</p> <p>N – T82-PD2562-Mănăstirea Dejani</p> <p>E – T60-De1971- Primăria comunei Recea.,</p> <p>S – Comuna Lisa</p> <p>V – T82-PD2561- Pădure R.N.P., PD.2569- Primăria comunei Recea,</p>	2002		Titlul de proprietate nr. 3/L1/06.12.2002 S=475,30 ha
3.	2.4.2.8.1	Teren forestier înscris în amenajamentul silvic	<p>Pădure situată pe teritoriul comunei Recea în suprafață de 31,70 ha. U.P. VI Dejani; u.a. 62C,D.</p> <p>Tarla 82, PD parcelă 2572.</p> <p>Vecinătăți:</p> <p>N – T82-PD2561-Primăria comunei Recea</p> <p>E – T82-PD2557-Primăria comunei Recea</p> <p>S – T82-Hpr2558-Primăria comunei Recea</p> <p>V – T82-PD2565-Primăria comunei Recea, OS. Voila</p>	2003		Titlul de proprietate nr. 180/L1/17.02.2003 S=31,70 ha
4.	2.4.2.8.1	Teren forestier înscris în amenajamentul silvic	<p>Pădure situată pe teritoriul comunei Hârseni în suprafață totală de 202,80 ha.</p> <p>-U.P. IV Sebeș; u.a. 32A,B,D%; 33A,B,C,N; 34A,B,C,D,N%. S=98,0902 ha</p> <p>Tarla 58, parcelă PD1239/4.</p> <p>Vecinătăți:</p> <p>N – T58-PD1239/1-Comuna Hârseni</p> <p>E – T58-PD1239/3-Comuna Mândra</p> <p>S – T58-PD1239/3-Comuna Mândra</p> <p>V – DE1249, DE1245, F1244, F1240, DE1241</p>	2011		Titlul de proprietate nr. 50881/03.06.2011 S=202,80 ha

Nr. crt.	Codul de clasificare	Denumirea bunului	Elemente de identificare	Anul dobândirii/dării în folosință	Valoare de inventar (lei)	Situația juridică actuală
0	1	2	3	4	5	6
4.	2.4.2.8.1	Teren forestier înscris în amenajamentul silvic	-U.P. IV Sebeș; u.a. 58A,B,C; 59A,B; 60A,B,C,D; 61A% S=101,3254 ha. Tarla 63, parcelă PD1319/1. Vecinătăți: N – DE 1319/4 E – T63-PD1319/2-Comuna Beclean S – T65-PD1317 V – T66-PD1322/2, PD1319/3- Comuna Hârseni	2011		Titlul de proprietate nr. 50881/03.06.2011 S=202,80 ha
			-U.P. IV Sebeș; u.a. 34N% S=1,6603 ha. Tarla 58, parcelă F 1248. Vecinătăți: N – T58-F1255- Comuna Hârseni E – T58-De1249-Comuna Hârseni S – T58-F1246-Comuna Recea V – T58-HPR1259- Comuna Hârseni			
			-U.P. IV Sebeș; u.a. 34N% S=0,4510 ha. Tarla 58, parcelă F 1246. Vecinătăți: N – T58-F1248- Comuna Recea E – T58-De1245-Comuna Hârseni S – T58-F1242-Comuna Recea V – T58-HPR1259- Comuna Hârseni			
			-U.P. IV Sebeș; u.a. 34N% S=0,6513 ha. Tarla 58, parcelă F 1242. Vecinătăți: N – T58-F1246- Comuna Recea E – T58-De1241-Comuna Hârseni S – T58-HPR1259-Comuna Hârseni V – T58-HPR1259- Comuna Hârseni			

Nr. crt.	Codul de clasificare	Denumirea bunului	Elemente de identificare	Anul dobândirii/dării în folosință	Valoare de inventar (lei)	Situația juridică actuală
0	1	2	3	4	5	6
4.	2.4.2.8.1	Teren forestier înscris în amenajamentul silvic	<p>-U.P. IV Sebeș; u.a. 34N% S=0,2644 ha. Tarla 58, parcelă F 1244. Vecinătăți: N – T58-PD1239/4- Comuna Recea E – T58-PD1239/4-Comuna Recea S – T58-HPR1243-Comuna Hârseni V – T58-DE1245- Comuna Hârseni</p> <p>-U.P. IV Sebeș; u.a. 34N% S=0,3574 ha. Tarla 58, parcelă F 1240. Vecinătăți: N – T58- HPR1243-Comuna Hârseni E – T58-PD1239/4-Comuna Recea S – T58- PD1239/4-Comuna Recea V – T58-DE1241- Comuna Hârseni</p>	2011		Titlul de proprietate nr. 50881/03.06.2011 S=202,80 ha
5.	2.4.2.8.1	Teren forestier înscris în amenajamentul silvic	<p>Pădure situată pe teritoriul comunei Recea în suprafață de 10,50 ha. -U.P. V Berivoi; u.a. 16 C%(7,0); 16C(3,5). Tarla 76, parcelă PD2509/3. Vecinătăți: N – T75-Pș2506,Pș2507, PșPD2503-Comuna Hârseni E – Hotarul comunei Hârseni S – T76-PD2509/1-Comuna Recea V – T76-PD2509/1-Comuna Recea</p>	2006		P.V.P.P. nr.2457/10.07.2006 S=10,50 ha
6.	2.4.2.8.1	Teren forestier înscris în amenajamentul silvic	<p>Pădure situată pe teritoriul comunei Recea în suprafață totală de 310,80 ha.. -U.P. V Berivoi; u.a. 43A%(4,5); 43B%(20,8), 43C(12,8), 44A(3,9), 44B(7,0), 44C(13,4), 45*(32,8). Tarla 78, parcelă PD2523/2. S=95,20 ha. Vecinătăți: N – T78-PD2523/1-Composesoratul Hurez E – T77-PD2516/1-Composesoratul Hurez; T78-PD2523/5 - Primăria Beclean S – T78-PD2523/3- Composesoratul Hurez V – T79-HPR2526</p>	2006		P.V.P.P. nr.1980/07.06.2006 S=310,80 ha

Nr. crt.	Codul de clasificare	Denumirea bunului	Elemente de identificare	Anul dobândirii/dării în folosință	Valoare de inventar (lei)	Situația juridică actuală
0	1	2	3	4	5	6
6.	2.4.2.8.1	Teren forestier înscris în amenajamentul silvic	-U.P. V Berivoi; u.a. 48A%(5,5); 48C%(13,7), 48D%(0,8), 49A(15,1), 49B(10,1), 49C%(2,05). Tarla 78, parcelă PD2523/4. S=47,25 ha. Vecinătăți: N – T78-PD2523/3-Compososoratul Hurez E – T78-PD2523/5- Comuna Beclean S – T78-DE2524- Comuna Recea V – T79-HPR2526	2006		P.V.P.P. nr.1980/07.06.2006 S=310,80 ha
			-U.P. V Berivoi; u.a. 49C%(5,15); 50A(23,3), 50B(7,4), 50C%(18,5), 51(25,8), 52A(17,9), 52B(1,4), 53A(3,8), 53B%(1,2), 53C%(8,3). Tarla 89, parcelă PD2632/1. S=112,75 ha. Vecinătăți: N – T78-DE2524- Comuna Recea E – T89-PD2632/2- Comuna Beclean S – T89- PD2632/3- Compososoratul Scoarța V – T79-HPR2526			
			-U.P. VI Dejani; u.a. 61A(14,6); 61B(16,2). Tarla 82, parcelă PD2561/4. S=30,80 ha. Vecinătăți: N – T60-DE1968- Comuna Recea E – T60-PSPD1969- Comuna Recea, T82-PD2561/1 - Comuna Recea, T82-PD2561/2-Mănăstirea Dejani S – T82-PD2561/3- Comuna Recea V – T82- DE2564- Comuna Recea			
			-U.P. VI Dejani; u.a. 64A(5,6); 64B(10,4), 64C(2,5), 64D%(6,3). Tarla 82, parcelă PD2557/2. S=24,80 ha. Vecinătăți: N – T82-HPR2553 E – T61-PSPD1977- persoane fizice, T82-PD2557/1 - Comuna Recea, T82-PD2561/2-Mănăstirea Dejani S – T82-PD2557/3- Compososor Mailat și Caplea V – T82- PD2572- Comuna Recea			

Nr. crt.	Codul de clasificare	Denumirea bunului	Elemente de identificare	Anul dobândirii/dării în folosință	Valoare de inventar (lei)	Situația juridică actuală
0	1	2	3	4	5	6
7.	2.4.2.8.1	Teren forestier înscris în amenajamentul silvic	<p>Drum auto forestier Sebeș situat pe teritoriul comunei Hârseni, nr. inventar 20844, L=1,2 km. U.P. IV Sebeș; u.a. 171 D%, Tarla 58, T62, parcelă DE1249, DE1245, DE1241, DE1297, DE1254/1.</p> <p>Vecinătăți: N – T58-DE1254/2-Composesoratul Ileni E – T58-F1251- Comuna Recea, T58-F125+- Comuna Recea, T58-F1244- Comuna Recea, T58-F1240 Comuna Recea, T58-F1298- Comuna Recea S – T58-DE1297- Composesoratul Ileni V – T58-F1248-Comuna Recea, T58-F1246- Com. Recea, T58-F1242- Comuna Recea, T62-PD1287- Comp. Ileni</p> <p>Drum auto forestier Sebeș situat pe teritoriul comunei Hârseni, nr. inventar 20844, L=0,7 km. -U.P. IV Sebeș; u.a. 172 D% , Tarla 50, T55, parcelă DE1249, DE1106/1, DE1198/7.</p> <p>Vecinătăți: N – T50-PȘPD1106/2-Comuna Hârseni E – T55-PD1198/5- Comuna Recea S – T50-PȘPD1106/2-Com.Hârseni, T55-PD1198/4-Com. Recea V – T55-PD1198/6-Comuna Mândra</p>	2006		P.V.P.P. nr.1216/06.06.2006 S=1,09 ha
8.	2.4.2.8.1	Teren forestier înscris în amenajamentul silvic	<p>Pădure situată pe teritoriul comunei Hârseni în suprafață totală de 151,90 ha.</p> <p>-U.P. IV Sebeș; u.a. 150A(19,3), 150B%(12,4), 151A(28,6), 151B%(10,2), 152A(4,5), 152B(0,4), 152C%(12,0), 152D(1,8), 153A(3,6), 153B%(10,3) Tarla 55, parcelă PD1198/3. S=103,10 ha.</p> <p>-U.P. IV Sebeș; u.a. 150B%(2,6), 151B%(5,8), 152C%(10,1), 153B%(9,4), 159A(12,4), 159B%(0,8), 159C(4), 159D%(3,0)</p> <p>Tarla 55, parcelă PD1198/4. S=48,80 ha.</p> <p>Vecinătăți: N – T55-PD1198/6- Comp.Plăieț, T50-PȘPD1106/2-Comuna Hârseni, E – T49-F1080, F1079, F1078- persoane fizice S – T55-PD1198/1-Comp. Orban, PD1198/2-Comp. Runcul V – T55-PD1198/4-Composesorat Foștii Coloni Iași</p>	2007		P.V.P.P. nr.2885/04.09.2007 S=151,90 ha